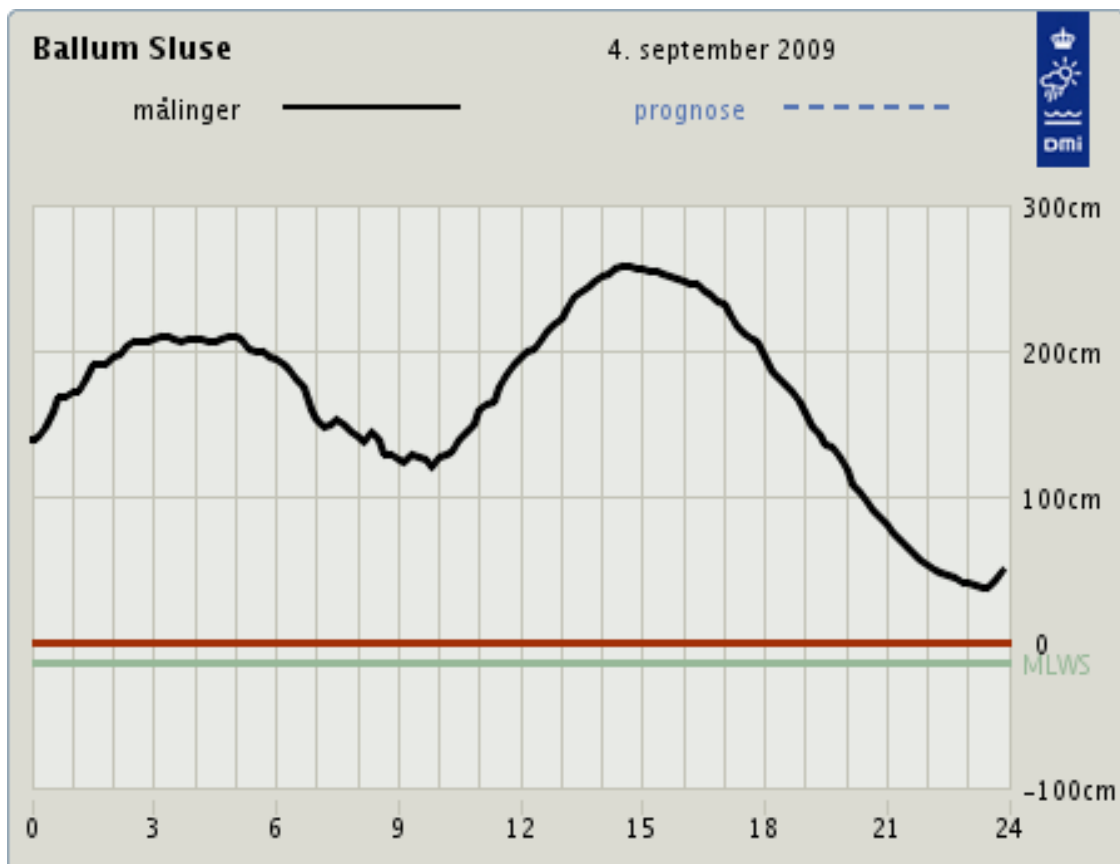
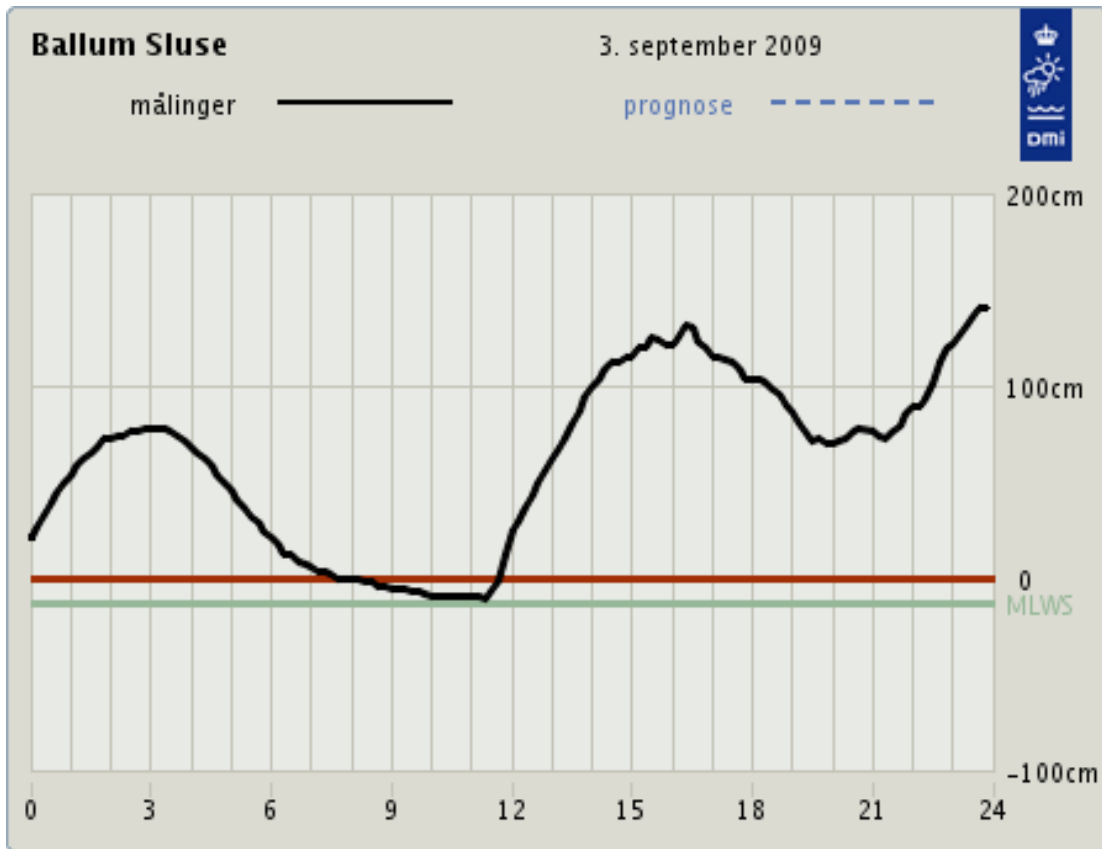


Udsagns-kort til "Mysteriet om Misthusum"

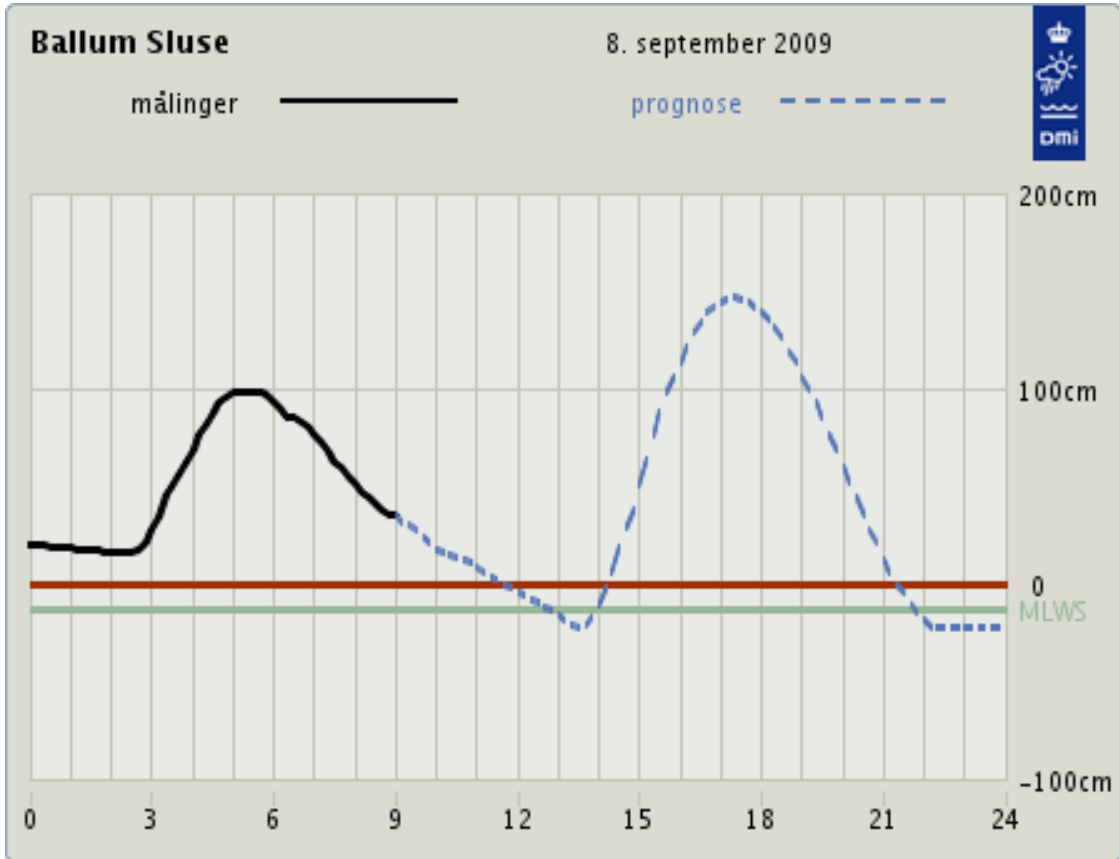
<p>Hvert år aflejrer havet enorme mængder sand i Vadehavet. Nogle sandbanker bliver dermed større år for år. Sandbankerne kan blive flere kvadratkilometer store.</p>	<p>Nogle gange rammes Vadehavet af stormfloder, hvor vandet presses over 5 meter op over den normale vandstand, også kaldet Dansk Normal Nul (DNN).</p>	<p>Nationalmuseets udgravninger viste, at sommerdiget ved Misthusum stammer fra 1400-tallet, og er bygget i en arbejdsgang. Senere er det dog gjort bredere.</p>
<p>På geestranden (de højere liggende områder) har der omkring Skærbæk boet mennesker siden jernalderen.</p>	<p>Ballumdiget blev bygget i 1914 af russiske krigsfanger. Inden da er der kun bygget sommerdiger i Ballummarsken.</p>	<p>Værfter er menneskeskabte "øer" i det lave marsklandskab, hvorpå marskboerne har bygget deres gårde, så de var beskyttet mod oversvømmelse. Værfterne kan være ganske høje; helt op til 5 meter over havoverfladen (DNN).</p>
<p>En nat i 1634 stormede det så meget, at vandet nåede helt ind i Ribe Domkirke og stod mandshøjt inde i kirken.</p>	<p>Hvert år rammes Vadehavet af "små" stormfloder, hvor vandet når op på 3 meter over havets overflade (DNN).</p>	<p>I oktober 1634 blev landsbyen Rungholt udslettet under en stormflod.</p>
<p>Et sommerdige beskytter kun mod det daglige højvande og sommerens mindre oversvømmelser.</p>	<p>Marskgården "Hjemstedgård" ved Skærbæk blev bygget i 1641 inde på geestranden.</p>	<p>Arkæologerne fra Nationalmuseet har bl.a. fundet lerkar ved værfter i Vadehavsområdet.</p>
<p>Halligen Jordsand udenfor Højer har ingen set siden 2001. En hallig er en uindiget ø i Vadehavet, der oversvømmes af tidevandet.</p>	<p>Man ved fra historiske udsagn, at der fra tid til anden flyttede familier fra Misthusum ind til geestranden.</p>	<p>Bebyggelsen, som lå vest for Skærbæk, tæt ved Brede Ås udmunding i Ballummarsken, kan føres tilbage til starten af 1200-tallet.</p>



Billedkort til "Mysteriet om Misthusum"



Billedkort til "Mysteriet om Misthusum"



Udgravningen ved sommerdiget ved Misthusum



Forhøjninger ved Misthusum set fra Markmandshuset



Forhøjninger ved Misthusum set fra luften

